

KARLOVAČKA ŽUPANIJA
OPĆINA BARILOVIĆ
 I. IZMJENA I DOPUNA URBANISTIČKOG
 PLANA UREĐENJA "UPU 2 - BELAJSKE POLJICE"

Nositelj izrade: Karlovačka županija, Općina Barilović
 Stručni izradivač: **ADF** d.o.o. za arhitekturu, projektiranje, savjetovanje, urbanizam i prostorno uređenje

TUMAČ ZNAKOVLJA

1. TERITORIJALNE I STATISTIČKE GRANICE

GRANICA OBUHVATA PLANA

2. RAZVOJ I UREĐENJE NASELJA

GOSPODARSKA NAMJENA - PROIZVODNA
 pretežito industrijska - I1

ZAŠTITNE ZELENE POVRŠINE

POVRŠINE INFRASTRUKTURNIH SUSTAVA
 trafostanica - IS1, vodosprema - IS2, crpna stanica - IS3,
 TK centrala - IS4, otvoreni kanal - IS5

3. PROMET

3.1. CESTOVNI PROMET

GU GLAVNE MJESNE ULICE

SU SABIRNE ULICE

OU OSTALE ULICE

PJEŠAČKA STAZA
 nogostup

ZELENI POJAS
 drvored

OZNAKA PRESJEKA CESTE

SMJER KRETANJA
 VOZILA

JAVNA PARKIRALIŠTA
 teretna vozila - P1, osobna vozila - P2

3.2. ŽELJEZNIČKI PROMET

BRZA TRANSEUROPSKA ŽELJEZNIČKA PRUGA (TRASA/KORIDOR)

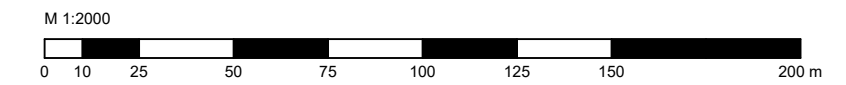
4.2. JAVNE TELEKOMUNIKACIJE

4.2.1. TELEFONSKA MREŽA - KOMUTACIJSKI ČVOROV I U NEPOKRETNJ MREŽI

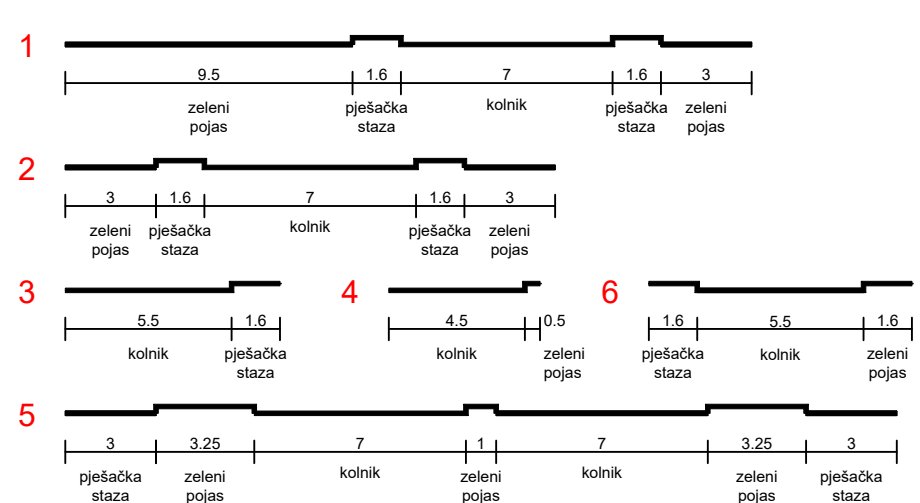
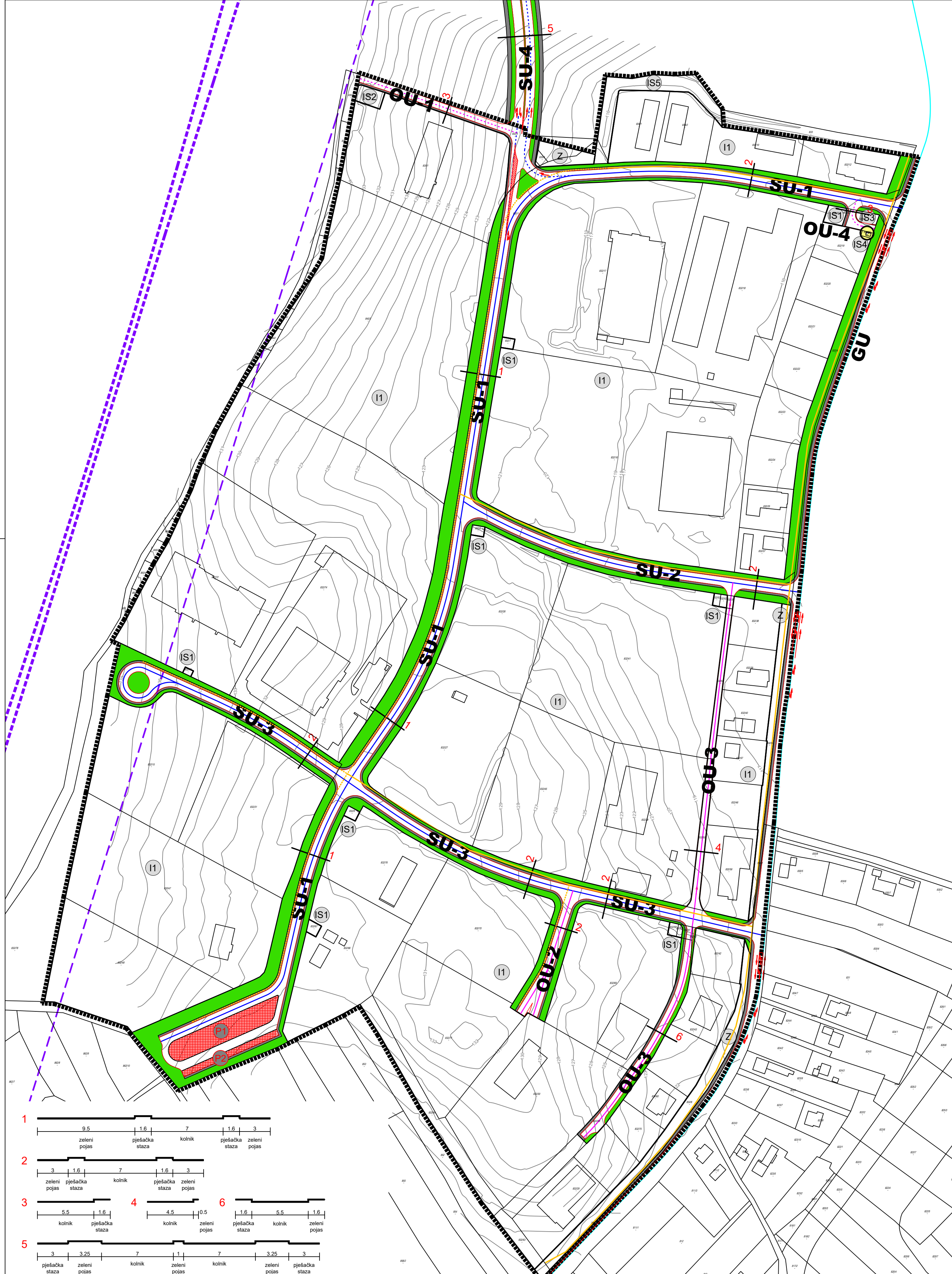
PODRUČNA TELEFONSKA CENTRALA

4.2.2. VODOVI I KANALI

KORISNIČKI I SPOJNI VODOVI I KANALI



Grafička obrada: **ADF** d.o.o. za arhitekturu, projektiranje, savjetovanje, urbanizam i prostorno uređenje
 Karlovac, listopad 2022.



Županija/Grad Zagreb		KARLOVAČKA ŽUPANIJA OPĆINA BARILOVIĆ	
Općina/Grad		I. IZMJENA I DOPUNA URBANISTIČKOG PLANA UREĐENJA "UPU 2 - BELAJSKE POLJICE"	
Naziv prostornog plana:		PROMETNA, ULIČNA I KOMUNALNA INFRASTRUKTURNA MREŽA PROMET I ELEKTRONIČKE KOMUNIKACIJE	
Naziv kartografskog prikaza:		PRIJEDLOG PLANA	
Broj kartografskog prikaza:	2.1.	Mjerilo kartografskog prikaza:	1:2.000
Odluka o izradi prostornog plana (službeno glasilo): Službeni glasnik Općine Barilović, 2/22		Odluka predstavničkog tijela o donošenju plana (službeno glasilo):	
Datum objave rasprave (glasilo):		Javni uvid održan:	
Pečat tijela odgovornog za provođenje javne rasprave:		Odgovorna osoba: IRENA MARINKOVIĆ (ime, prezime i potpis)	
Pravna osoba/tijelo koje je izradilo plan: ADF d.o.o., KARLOVAC, M. VRHOVCA 7 (ured: LJ. ŠESTIĆA 2)			
Pečat pravne osobe/tijela koje je izradilo plan:		Odgovorna osoba: VLADIMIR PETROVIĆ, dipl.ing.arh. (ime, prezime i potpis)	
Koodinator plana (Odgovorni voditelj):		BRANKICA PETROVIĆ, dipl.ing.arh.	
Stručni tim u izradi plana: 1. Brankica Petrović, dipl.ing.arh. 2. Vladimir Petrović, dipl.ing.arh. 3. Katarina Hajdinić, mag.ing.arh. 4. Ante Furač, mag.ing.arh. 5. Alen Čemeljić, dipl.ing.arh. 6.			
Pečat predstavničkog tijela:		Općinski načelnik: DRAŽEN PERAKOVIĆ (ime, prezime i potpis)	
Istovjetnost ovog prostornog plana s izvornikom ovjerava:		Pečat nadležnog tijela:	
(ime, prezime i potpis)			