

IZVOD IZ PROSTORNOG PLANA UREĐENJA OPĆINE
BARILOVIĆ ("Službeni glasnik Općine Barilović", 02/07)



KARTOGRAFSKI PRIKAZ:
4.29. GRADEVINSKA PODRUČJA NASELJA - BE2 I BE3

TUMAČ ZNAKOVLJA:

1. GRANICE

1.1. TERITORIJALNE I STATISTIČKE GRANICE

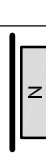
 OPĆINSKA GRANICA/OBUHVAT PPUO

 GRANICA NASELJA

1.2. OSTALE GRANICE

 GRANICA UPU-a

 GRANICA DPU-a

 GRADEVINSKO PODRUČJE - IZGRADENI DIO

 GRADEVINSKO PODRUČJE - NEIZGRADENI DIO

2. PROSTORI / POKRŠINE ZA RAZVOJ I UREĐENJE

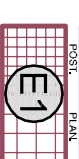
2.1. GRADEVINSKO PODRUČJE NASELJA

 IZGRADENI DIO GRADEVINSKOG PODRUČJA NASELJA


 NEIZGRADENI DIO GRADEVINSKOG PODRUČJA NASELJA

2.2. POKRŠINE IZVAN NASELJA

 PROIZVODNA NAMJENA
pretežito industrijska - I1

 POKRŠINA ZA ISKORIŠTAVANJE MINERALNIH SIROVINA
kamenolom - E1

 GOSPODARSKA NAMJENA
pretežito poljoprivredna gospodarstva - M4

 INFRASTRUKTURNI SUSTAVI
pročištač otpadnih voda - IS


 GROBLJE

 OZNAKA GROBLJA

3. INFRASTRUKTURNI SUSTAVI

 KORIDOR PLINOVODA I NAFTAOVODA

 KORIDOR ŽELJEZNIČKE PRUGE

 KORIDOR DALEKOVODA 2x400 KV

